ΦΟΤΟΓΡΑΦΙΑ ΑΠΟ ΘΕΣΗ ΛΗΨΗΣ 1

ΦΟΤΟΓΡΑΦΙΑ ΑΠΟ ΘΕΣΗ ΛΗΨΗΣ 2

ΦΟΤΟΓΡΑΦΙΑ ΑΠΟ ΘΕΣΗ ΛΗΨΗΣ 3

ΦΟΤΟΓΡΑΦΙΑ ΑΠΟ ΘΕΣΗ ΛΗΨΗΣ 4

ΑΠΟΣΠΑΣΜΑ ΕΓΚΡΙΣΗ ΣΧΕΔΙΟΥ ΠΟΛΗΣ ΦΕΚ 354Δ/12-05-88 (ΚΑΙΜΑΚΑ 1:1000)

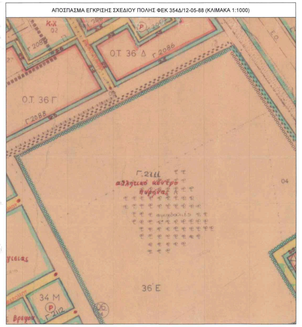

ΑΠΟΣΠΑΣΜΑ ΤΡΟΠΟΠΟΙΗΣΗΣ ΣΧΕΔΙΟΥ ΠΟΛΗΣ ΦΕΚ 677Δ/17-06-93 (ΚΑΙΜΑΚΑ 1:1000)

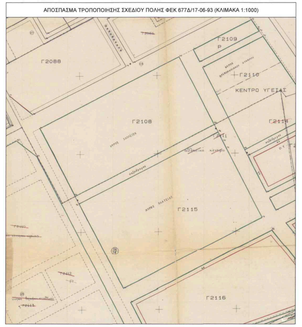

ΑΠΟΣΠΑΣΜΑ ΔΙΑΓΡΑΜΜΑΤΟΣ ΠΡΑΞΗΣ ΕΦΑΡΜΟΓΗΣ ΜΕ ΑΡ. 4/06 (ΚΑΙΜΑΚΑ 1:1000)

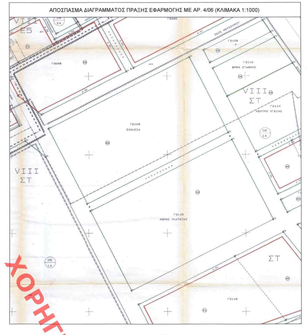

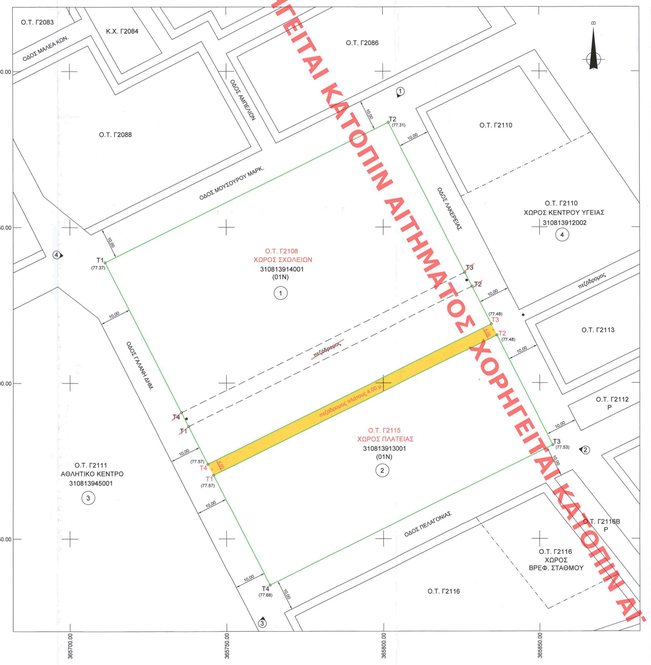

ΥΠΟΜΝΗΜΑ ΣΥΜΒΟΛΙΣΜΟΥ

1/Π Υπόγειν κύριο	Θέση λόμης φωτογραφίας
Όριο οικοπεδίου	Γραμμή αίλογής χρήσης
Οικοδομική Γραμμή	Καταχωνιανή οικοδομική - ρυμοτομική γραμμή
Ρυμοτομική Γραμμή	Όριο προτεινόμενου πεζόδρομου
(κκ,κκ) Υψόμετρα	Χλοοκατοικημένες περιβάλλοντες πεζόδρομοι

ΣΥΝΤΕΤΑΓΜΕΝΕΣ ΣΗΜΕΙΩΝ ΣΕ ΕΓΣΑ '87

ΣΥΝΤΕΤΑΓΜΕΝΕΣ ΚΟΡΥΦΩΝ ΕΓΚΕΚΡΙΜΕΝΟΥ Ο.Τ. Γ2108 ΧΩΡΟΣ ΣΧΟΛΕΙΩΝ (ΙΔΙΟΚΤΗΣΙΑ (01Ν) ΜΕ ΚΑΕΚ 310813914001)

ΚΟΡΥΦΗ	X (m)	Y (m)
Τ1	365711.233	4384938.682
Τ2	365801.878	4384983.592
Τ3(καταρχ.)	365826.105	4384935.445
Τ4(καταρχ.)	365735.660	4384890.535

ΣΥΝΤΕΤΑΓΜΕΝΕΣ ΚΟΡΥΦΩΝ ΕΓΚΕΚΡΙΜΕΝΟΥ Ο.Τ. Γ2108 ΧΩΡΟΣ ΣΧΟΛΕΙΩΝ (01Ν) ΜΕ ΚΑΕΚ 310813914001)

ΚΟΡΥΦΗ	X (m)	Y (m)
Τ1	90024.224	622716.800
Τ2	90114.547	622762.006
Τ3(καταρχ.)	90139.131	622713.925
Τ4(καταρχ.)	90048.808	622668.719

Ε = 5454.20 τ.μ.

ΣΥΝΤΕΤΑΓΜΕΝΕΣ ΚΟΡΥΦΩΝ ΕΓΚΕΚΡΙΜΕΝΟΥ Ο.Τ. Γ2115 ΧΩΡΟΣ ΠΛΑΤΕΙΑΣ (ΙΔΙΟΚΤΗΣΙΑ (01Ν) ΜΕ ΚΑΕΚ 310813913001)

ΚΟΡΥΦΗ	X (m)	Y (m)
Τ1(καταρχ.)	365737.922	4384886.076
Τ2(καταρχ.)	365828.366	4384930.987
Τ3	365854.183	4384880.099
Τ4	365763.739	4384835.189

ΣΥΝΤΕΤΑΓΜΕΝΕΣ ΚΟΡΥΦΩΝ ΕΓΚΕΚΡΙΜΕΝΟΥ Ο.Τ. Γ2115 ΧΩΡΟΣ ΠΛΑΤΕΙΑΣ (01Ν) ΜΕ ΚΑΕΚ 310813913001)

ΚΟΡΥΦΗ	X (m)	Y (m)
Τ1(καταρχ.)	90051.085	622664.267
Τ2(καταρχ.)	90141.407	622709.473
Τ3	90167.391	622658.655
Τ4	90077.068	622613.449

Ε = 5764.57 τ.μ.

ΣΥΝΤΕΤΑΓΜΕΝΕΣ ΚΟΡΥΦΩΝ ΕΓΚΕΚΡΙΜΕΝΟΥ ΠΕΖΟΔΡΟΜΟΥ ΜΕΤΑΞΥ ΤΩΝ Ο.Τ. Γ2108 ΚΑΙ Γ2115 (ΚΑΕΚ 310816Κ39001)

ΚΟΡΥΦΗ	X (m)	Y (m)
Τ4(καταρχ.)	365735.660	4384890.535
Τ3(καταρχ.)	365826.105	4384935.445
Τ2(καταρχ.)	365828.366	4384930.987
Τ1(καταρχ.)	365737.922	4384886.076

ΣΥΝΤΕΤΑΓΜΕΝΕΣ ΚΟΡΥΦΩΝ ΕΓΚΕΚΡΙΜΕΝΟΥ ΠΕΖΟΔΡΟΜΟΥ ΜΕΤΑΞΥ ΤΩΝ Ο.Τ. Γ2108 ΚΑΙ Γ2115 (ΚΑΕΚ 310816Κ39001)

ΚΟΡΥΦΗ	X (m)	Y (m)
Τ4(καταρχ.)	90048.808	622668.719
Τ3(καταρχ.)	90139.131	622713.925
Τ2(καταρχ.)	90141.407	622709.473
Τ1(καταρχ.)	90051.085	622664.267

Ε = 505.02 τ.μ.

ΣΥΝΤΕΤΑΓΜΕΝΕΣ ΚΟΡΥΦΩΝ ΠΡΟΤΕΙΝΟΜΕΝΟΥ Ο.Τ. Γ2108 ΧΩΡΟΣ ΣΧΟΛΕΙΩΝ

ΚΟΡΥΦΗ	X (m)	Y (m)
Τ1	365711.233	4384938.682
Τ2	365801.878	4384983.592
Τ3	365834.511	4384918.875
Τ4	365744.067	4384873.964

ΣΥΝΤΕΤΑΓΜΕΝΕΣ ΚΟΡΥΦΩΝ ΠΡΟΤΕΙΝΟΜΕΝΟΥ Ο.Τ. Γ2108 ΧΩΡΟΣ ΣΧΟΛΕΙΩΝ

ΚΟΡΥΦΗ	X (m)	Y (m)
Τ1	90024.224	622716.800
Τ2	90114.547	622762.006
Τ3	90147.592	622697.378
Τ4	90057.269	622652.172

Ε = 7331.26 τ.μ.

ΣΥΝΤΕΤΑΓΜΕΝΕΣ ΚΟΡΥΦΩΝ ΠΡΟΤΕΙΝΟΜΕΝΟΥ Ο.Τ. Γ2115 ΧΩΡΟΣ ΠΛΑΤΕΙΑΣ

ΚΟΡΥΦΗ	X (m)	Y (m)
Τ1	365745.876	4384870.398
Τ2	365836.320	4384915.309
Τ3	365854.183	4384880.099
Τ4	365763.739	4384835.189

ΣΥΝΤΕΤΑΓΜΕΝΕΣ ΚΟΡΥΦΩΝ ΠΡΟΤΕΙΝΟΜΕΝΟΥ Ο.Τ. Γ2115 ΧΩΡΟΣ ΠΛΑΤΕΙΑΣ

ΚΟΡΥΦΗ	X (m)	Y (m)
Τ1	90059.090	622648.610
Τ2	90149.413	622693.816
Τ3	90167.391	622658.655
Τ4	90077.068	622613.449

Ε = 3988.52 τ.μ.

ΣΥΝΤΕΤΑΓΜΕΝΕΣ ΚΟΡΥΦΩΝ ΠΡΟΤΕΙΝΟΜΕΝΟΥ ΠΕΖΟΔΡΟΜΟΥ ΜΕΤΑΞΥ ΤΩΝ Ο.Τ. Γ2108 ΚΑΙ Γ2115

ΚΟΡΥΦΗ	X (m)	Y (m)
Τ4	365744.067	4384873.964
Τ3	365834.511	4384918.875
Τ2	365836.320	4384915.309
Τ1	365745.876	4384870.398

ΣΥΝΤΕΤΑΓΜΕΝΕΣ ΚΟΡΥΦΩΝ ΠΡΟΤΕΙΝΟΜΕΝΟΥ ΠΕΖΟΔΡΟΜΟΥ ΜΕΤΑΞΥ ΤΩΝ Ο.Τ. Γ2108 ΚΑΙ Γ2115

ΚΟΡΥΦΗ	X (m)	Y (m)
Τ4	90057.269	622652.172
Τ3	90147.592	622697.378
Τ2	90149.413	622693.816
Τ1	90059.090	622648.610

Ε = 404.02 τ.μ.

ΦΕΡΟΜΕΝΟΙ ΙΔΙΟΚΤΗΤΕΣ

Α/Α	ΑΡ. ΟΙΚΟΠ.	ΚΑΕΚ	ΟΝΟΜΑΤΕΠΩΝΥΜΟ	ΔΙΕΥΘΥΝΣΗ
1	1	310813914001	ΔΗΜΟΣ ΛΑΡΙΣΑΙΩΝ	Ι.ΔΡΑΓΟΥΜΗ 1
2	2	310813913001	ΔΗΜΟΣ ΛΑΡΙΣΑΙΩΝ	Ι.ΔΡΑΓΟΥΜΗ 1
3	3	310813945001	ΔΗΜΟΣ ΛΑΡΙΣΑΙΩΝ	Ι.ΔΡΑΓΟΥΜΗ 1
4	4	310813912002	ΔΗΜΟΣ ΛΑΡΙΣΑΙΩΝ	Ι.ΔΡΑΓΟΥΜΗ 1

ΔΙΑΤΑΓΜΑΤΑ ΡΥΜΟΤΟΜΙΑΣ

1) Π.Δ/τα: ΤΗΣ 22-01-88 (ΦΕΚ 354Δ/12-05-88) ΠΕΡΙ ΕΓΚΡΙΣΗΣ ΠΟΛΕΟΔΟΜΙΚΗΣ ΜΕΛΕΤΗΣ ΤΜΗΜΑΤΟΣ ΤΩΝ ΠΟΛΕΟΔΟΜΙΚΩΝ ΕΝΟΤΗΤΩΝ 9, 10, 11, 14 ΚΑΙ 18 ΤΟΥ ΔΗΜΟΥ ΛΑΡΙΣΑΣ ΚΑΙ ΤΟΠΟΤΟΙΗΣΗΣ ΤΟΥ ΕΓΚΕΚΡΙΜΟΥ ΡΥΜΟΤΟΜΙΚΟΥ ΣΧΕΔΙΟΥ ΣΕ ΣΥΝΕΧΟΜΕΝΗ ΠΕΡΙΟΧΗ
2) Π.Δ/ΜΑ: 341/14-05-93 ΑΠΟΦΑΣΗ ΔΗΜΑΡΧΟΥ ΛΑΡΙΣΑΣ (ΦΕΚ 677Δ/17-06-93) ΠΕΡΙ ΤΡΟΠΟΠΟΙΗΣΗΣ ΤΟΥ ΕΓΚΕΚΡΙΜΟΥ ΣΧΕΔΙΟΥ ΠΟΛΗΣ ΛΑΡΙΣΑΣ

ΟΡΟΙ ΔΟΜΗΣΗΣ

Αρτιότητα	=	16/400
Παρκολάνοι	=	8/150 ΠΡΟ 12-05-88
Συντελεστής Δόμησης	=	0,8
Ποσοστό Κάλυψης	=	ΚΑΤΑ Ν.Ο.Κ.
Μέγιστο επιτρ. ύψος	=	8,50 μ. (+2,00 μ. στέγη)
Χρήση γης		Προ Γ.Π.Σ. Κ2 Εμπορικό Κέντρο, κατά Γ.Π.Σ. Κ2 Πολεοδομικό Κέντρο

ΠΑΡΑΤΗΡΗΣΕΙΣ

1. Τα δίκτυα/μελέτες είναι ενταγμένα στο ενιαίο σύστημα συντ/νων ΕΓΣΑ87.
2. Οι διαστάσεις και το εμβαδόν υπόκεινται σε ανακατατάξεις στις συντ/νες των κορυφών
3. Η εξάρτηση από το ΕΓΣΑ87 πραγματοποιήθηκε με συστημα GPS κάνοντας χρήση του Ελληνικού Συστήματος Συστοιχιών - He.Po.S.

ΒΕΒΑΙΩΣΗ (Ν.651/77)

Βεβαιώνεται ότι οι οικόπεδα (Τ1-Τ2-Τ3κατωφ.-Τ4κατωφ.) με ΚΑΕΚ 310813914001 και (Τ1κατωφ.-Τ2κατωφ.-Τ3-Τ4) με ΚΑΕΚ 310813913001, που βρίσκονται επί των οδών Μουσούρου Μαρκ., Λαμπράκη, Πελαγόνας και Γαλάνη-Δημ., στο Ο.Τ. Γ2108 και Γ2115 αντίστοιχα, στη συνοικία "Αβέρωφ" του Δήμου Λαρισαίων:

Βρίσκονται εντός του εγκεκριμένου ρυμοτομικού σχεδίου πόλης Λάρισας.
Βρίσκονται εντός του Γενικού Πολεοδομικού Σχεδίου (Γ.Π.Σ.) Δήμου Λαρισαίων σύμφωνα με τη μ/ αρ. 9625/5970/28-09-2009 απόφαση Γ.Γ. Περιφέρειας Θεσσαλίας (ΦΕΚ 523/ΑΑΥΟΘ-10-2009) και τη μ/ αρ. 2267/15225/011-11-2019 απόφαση Συντονιστή Αποκεντρωμένης Διοίκησης Θεσσαλίας - Στερεάς Ελλάδας (ΦΕΚ 800Δ/30-12-2019).
Βρίσκονται εντός κηρυγμένου αρχαιολογικού χώρου της πόλης της Λάρισας σύμφωνα με την Υ.Α. ΥΠΠΟΙ/ΓΔΑΛΑΡΧΑ Υ/Φ43/187421/272/ 27-06-2002 (ΦΕΚ 687/ΒΙΟΣ-06-2003) όπως αναφερθείσθηκε με την Υ.Α. ΥΠΠΟΙ/ΓΔΑΤΚΑΙΑΡΧΑ/Υ/Φ15/117000/763/21-04-2008 (ΦΕΚ 1632/ΑΑΥΟ-12-05-2008).
Εντός των οικοπέδων δεν διέρχονται εναέριες γραμμές μεταφοράς υψηλής τάσης της ΔΕΗ, ανγωγός φυσικού αερίου, οδός προϋφιστάμενη του 1923 η μέρη.
Εντάχθηκαν στο σχέδιο πόλης μετά την ισχύ του Ν.1337/83 σύμφωνα με το Π.Δ. της 22-01-88 (ΦΕΚ 354Δ/12-05-88) και ειδικότερα στην αριθμ. 4/06 πράξη εφαρμογής, η οποία κυρώθηκε με την αριθμ. 873/306/26-02-07 απόφαση Νομάρχη Λάρισας και μεταγράφηκε στο Υποθηκοφυλακείο Λάρισας στον τόμο 678 με αριθμό 372.
Το εγκεκριμένο Ο.Τ. Γ2108 (Τ1-Τ2-Τ3κατωφ.-Τ4κατωφ.), σύμφωνα με την αριθμ. 4/06 πράξη εφαρμογής, αποτελεί το (01Ν) οικόπεδο εμβαδού 5454,20 μ2, αποδίδεται στον Δήμο Λαρισαίων, είναι άρτιο και οικοδομήσιμο και είναι χαρακτηρισμένο ως Χώρος Σχολείων.
Τα προτεινόμενα Ο.Τ. Γ2108 (Τ1-Τ2-Τ3-Τ4), εμβαδού 7331,26 μ2, είναι άρτιο και οικοδομήσιμο και χαρακτηρίζεται ως Χώρος Σχολείων.
Το εγκεκριμένο Ο.Τ. Γ2115 (Τ1κατωφ.-Τ2κατωφ.-Τ3-Τ4), σύμφωνα με την αριθμ. 4/06 πράξη εφαρμογής, αποτελεί το (01Ν) οικόπεδο εμβαδού 5764,57 μ2, αποδίδεται στον Δήμο Λαρισαίων και είναι μη άρτιο και μη οικοδομήσιμο καθώς είναι χαρακτηρισμένο ως Χώρος Πλατείας.
Το προτεινόμενο Ο.Τ. Γ2115 (Τ1-Τ2-Τ3-Τ4), εμβαδού 3988,52 μ2, είναι μη άρτιο και μη οικοδομήσιμο καθώς χαρακτηρίζεται ως χώρος πλατείας.
Στην περιοχή έχει συνταχθεί μελέτη Εθνικού Κτηματολογίου.

Ο ΜΗΧΑΝΙΚΟΣ

ΣΤΕΦΑΝΟΣ ΚΩΤΟΥΛΑΣ
ΑΓΡ. ΤΟΠΟΓΡΑΦΟΣ ΜΗΧΑΝΙΚΟΣ
ΠΕ ΜΕ Α ΒΑΘΜΟ

ΕΛΕΓΧΟΣ ΔΙΑΤΗΡΗΣΗΣ ΙΣΟΖΥΓΙΟΥ ΚΟΙΝΟΧΡΗΣΤΩΝ ΧΩΡΩΝ
(άρθρο 29 παρ.4α Ν.2831/2000 - ΦΕΚ 140Α/13.6.2000)

ΕΜΒΑΔΟΝ ΚΑΤΑΡΓΟΥΜΕΝΩΝ ΚΟΙΝΟΧΡΗΣΤΩΝ ΧΩΡΩΝ :
(Τ4κατωφ.)-Τ3κατωφ.)-Τ2κατωφ.)-Τ3(Ο.Τ.Γ2108)-Τ4(Ο.Τ.Γ2108)-Τ1κατωφ.)) = 1877,06 τ.μ.

ΕΜΒΑΔΟΝ ΠΡΟΤΕΙΝΟΜΕΝΩΝ ΚΟΙΝΟΧΡΗΣΤΩΝ ΧΩΡΩΝ :
Ο.Τ. Γ2142 = 1245,67 τ.μ. (Βλ. Σχέδιο 2/3)
Ο.Τ. Γ2156 = 707,62 τ.μ. (Βλ. Σχέδιο 3/3)
ΣΥΝΟΛΙΚΟ ΕΜΒΑΔΟΝ ΠΡΟΤΕΙΝΟΜΕΝΩΝ ΚΟΙΝΟΧΡΗΣΤΩΝ ΧΩΡΩΝ :
Ε = 1245,67 + 707,62 = 1953,29 τ.μ.

ΕΜΒΑΔΟΝ ΠΡΟΤΕΙΝΟΜΕΝΩΝ ΚΟΙΝΟΧΡΗΣΤΩΝ ΧΩΡΩΝ ΜΕΓΑΛΥΤΕΡΟ ΕΜΒΑΔΟΥ ΚΑΤΑΡΓΟΥΜΕΝΩΝ ΚΟΙΝΟΧΡΗΣΤΩΝ ΧΩΡΩΝ ΚΑΤΑ : 1953,29 - 1877,06 = 76,23 τ.μ.

ΤΕΛΙΚΗ ΑΥΞΗΣΗ ΚΟΙΝΟΧΡΗΣΤΩΝ ΧΩΡΩΝ ΚΑΤΑ : 76,23 τ.μ.

Θεωρείται ως προς τους όρους δόμησης και τις ισχύουσες οικοδομικές και ρυμοτομικές γραμμές

Λάρισα 26/04/2021
ΘΕΩΡΗΘΗΚΕ

Ο ΕΛΕΓΧΑΣ
ΙΩΑΝΝΗΣ ΚΟΥΤΟΥΛΑΣ
ΑΓΡ. ΤΟΠΟΓΡΑΦΟΣ ΜΗΧΑΝΙΚΟΣ
ΠΕ ΜΕ Α ΒΑΘΜΟ

Η ΠΡΟΪΣΤΑΜΕΝΗ ΤΜΗΜΑΤΟΣ ΠΟΛΕΟΔΟΜΙΚΟΥ ΣΧΕΔΙΑΣΜΟΥ
ΔΡ. ΜΑΡΙΑ ΜΑΡΚΑΤΟΥ
Μ.Χ.Π.Δ.
ΠΕ ΜΕ Α ΒΑΘΜΟ

Ο ΑΝΑΠΛΗΡΩΤΗΣ ΔΙΕΥΘΥΝΤΗΣ ΠΟΛΕΟΔΟΜΙΑΣ
ΠΑΝΑΓΙΩΤΗΣ ΠΑΛΛΑΣ
ΑΓΡ. ΤΟΠΟΓΡΑΦΟΣ ΜΗΧΑΝΙΚΟΣ
ΠΕ ΜΕ Α ΒΑΘΜΟ

ΕΛΛΗΝΙΚΗ ΔΗΜΟΚΡΑΤΙΑ
ΔΗΜΟΣ ΛΑΡΙΣΑΙΩΝ
ΔΙΕΥΘΥΝΤΗΣ ΠΟΛΕΟΔΟΜΙΑΣ
ΤΜΗΜΑ ΠΟΛΕΟΔΟΜΙΚΟΥ ΣΧΕΔΙΑΣΜΟΥ
ΕΡΜΟΣ ΔΡΑΓΟΥΜΗ 2
Τ.Κ. 41222 - ΛΑΡΙΣΑ
Πληροφορίες: Δ.Μπαρμπούτσος
Τηλέφωνο: 2413500442
E-mail: polosm@larissa.gov.gr

Α.Π. 3243
ΣΧΕΔΙΟ 1/3

ΠΕΡΙ ΓΡΑΦΕΙΑ ΘΕΩΡΗΣΗΣ
ΔΗΛΩΝΕΤΑΙ ΟΤΙ ΑΝΤΙΓΡΑΦΟ ΑΠΟΤΕΛΕΙ ΠΙΣΤΟ ΑΝΤΙΓΡΑΦΟ ΕΓΓΡΑΦΟΥ ΠΟΥ ΕΜΦΑΝΙΖΕΙ ΤΟ ΠΡΩΤΟΤΥΠΟ ΣΤΟ ΑΡΧΕΙΟ ΜΟΥ
ΛΑΡΙΣΑ 18-04-22
Ο ΘΕΩΡΩΝ

ΤΠΟΒΟΛΟ ΚΤΕΑΝΙΟΥ
Β.Ε. ΤΕΠΤΣΑΝΙΟΥ
Τμήμα Ν.Π.Ο.Δ.Δ ΔΗΜ

ΤΟΠΟΓΡΑΦΙΚΟ ΔΙΑΓΡΑΜΜΑ
ΤΡΟΠΟΠΟΙΗΣΗ ΣΧΕΔΙΟΥ ΠΟΛΗΣ ΛΑΡΙΣΑΣ
Ο.Τ.: Γ2108 - Γ2115, Γ2142, Γ2156 - Κ.Κ. Γ2155
ΠΙΝ: 15.17 - 16.17
ΣΥΝΟΙΚΙΑ: ΑΒΕΡΩΦ
ΚΑΙΜΑΚΑ 1:500

ΘΕΜΑ : Τροποποίηση του ρυμοτομικού σχεδίου πόλης Λάρισας με:
1) Κατάργηση του πεζόδρομου μεταξύ των Ο.Τ. Γ2108 και Γ2115, αναχαρίδιασού των Ο.Τ. Γ2108 και Γ2115 με δημιουργία νέων Ο.Τ. Γ2108 - Χώρος Σχολείων και Ο.Τ. Γ2115 - Χώρος Πλατείας και πεζόδρομου πλάτους 4,00 μ. μεταξύ αυτών
2) Αναχαρίδιασού του Ο.Τ. Γ2142 και χαρακτηρισμού τμήματος αυτού ως Χώρο Πλατείας, με δημιουργία νέων Ο.Τ. Γ2142 και Ο.Τ. Γ2142Α - Χώρος Πλατείας και πεζόδρομου πλάτους 2,00 μ. μεταξύ αυτών
3) Αναχαρίδιασού των Ο.Τ. Γ2156 και Κ.Κ. Γ2155, χαρακτηρισμού τμήματος του Ο.Τ. Γ2156 ως Χώρο Πλατείας, μετατάτσης της οδού Παρσά και χαρακτηρισμού της ως πεζόδρομου, δημιουργία νέων Ο.Τ. Γ2156 και Ο.Τ. Γ2155 - Χώρος Πλατείας και
- διατήρηση των όρων δόμησης και συντελεστή δόμησης στη συνοικία Αβέρωφ του Δήμου Λαρισαίων.

Το παρόν συνοδεύει την υπ' αριθμ. 136/2021 απόφαση Δημοτικού Συμβουλίου Λάρισας
Λάρισα 23-7-21

Ο ΣΥΝΤΑΞΑΣ ΜΗΧΑΝΙΚΟΣ
ΣΤΕΦΑΝΟΣ ΚΩΤΟΥΛΑΣ
ΑΓΡ. ΤΟΠΟΓΡΑΦΟΣ ΜΗΧΑΝΙΚΟΣ
ΠΕ ΜΕ Α ΒΑΘΜΟ

Ο ΑΝΤΙΔΗΜΑΡΧΟΣ ΠΟΛΕΟΔΟΜΙΑΣ ΚΑΙ ΨΗΦΙΑΚΩΝ ΠΡΟΤΥΠΩΝ - ΕΣΩΤΕΡΙΚΗΣ ΠΟΛΗΣΗΣ
ΚΩΝΣΤΑΝΤΙΝΟΣ ΔΙΑΜΑΝΤΟΣ

ΧΟΡΗΓΕΙΤΑΙ ΚΑΤΟΠΙΝ ΑΙΤΗΜΑΤΟΣ ΧΟΡΗΓΕΙΤΑΙ ΚΑΤΟΠΙΝ ΑΙΤΗΜΑΤΟΣ ΧΟΡΗΓΕΙΤΑΙ ΚΑΤΟΠΙΝ ΑΙΤΗΜΑΤΟΣ ΧΟΡΗΓΕΙΤΑΙ ΚΑΤΟΠΙΝ ΑΙΤ

Andriotis Kristos
15.06.2023 13:27
Αρμόδιος Υπάλληλος
Ανδριώτης Κρίστος
Τμήμα Πολεοδομικού Σχεδιασμού
Δ/νση Πολεοδομίας
Περιφέρεια Θεσσαλίας